

Verkehrsleitplan für Ausstellende Tag der Erde 2026



UMWELTHAUS KASSEL

Hinweise:

Bitte prüft anhand Eurer Standnummer, welcher Verkehrsleitplan für Euch gilt.

- Für diese Standnummern ist der Verkehrsablauf beim **Auf- und Abbau identisch:**
 - O1 – O11 und O36 – O78
 - W1 – W40 und W58a – W87
- Für diese Standnummern gibt es **separate Pläne für Auf- und Abbau:**
 - O12 – O35 und O79 – O98
 - W41 – W57 und W88 – W100

Bitte unbedingt beachten

- Haltet Euch zwingend an den Verkehrsleitplan – Ausnahmen sind am Veranstaltungstag nicht möglich!
- Unser Team ist an den Ein- und Ausfahrten sowie entlang des Steinwegs für einen sicheren Ablauf im Einsatz.
- Haltet bei der Einfahrt auf der Feststrecke bitte Eure Standnummer bereit.

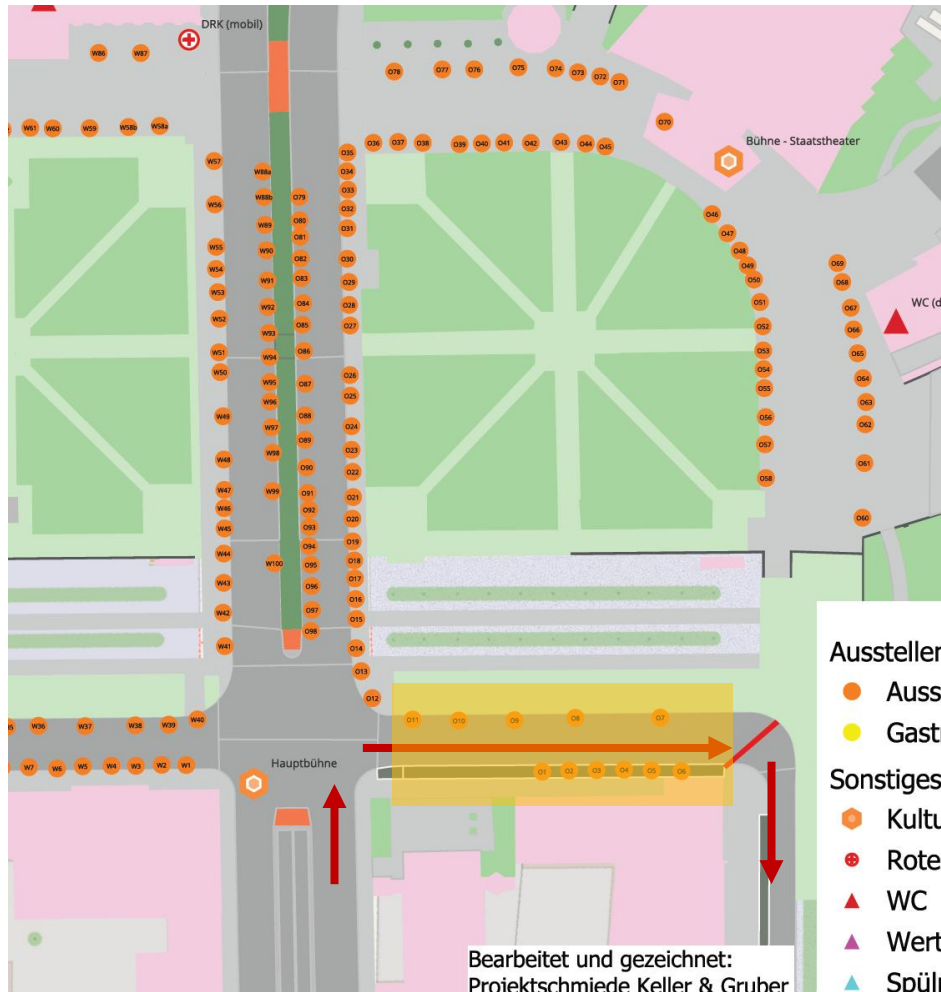
Bei Fragen meldet Euch bitte vorab!

**Stände mit Aufbauplan
ist gleich Abbauplan**

Standnummern 01 – 011

Friedrichsplatz – gegenüber AOK

Aufbau / Abbau: Friedrichsplatz – gegenüber AOK (Standnummern O1 – O11)



- Einfahrt über Schöne Aussicht, Hugenottenstraße, Frankfurter Straße
- Ausfahrt über Schöne Aussicht
- Parkplätze Schöne Aussicht, Obere Karlsstraße

Standnummern 036 – 078

Kleiner Friedrichsplatz

Aufbau / Abbau: Kleiner Friedrichsplatz (Standnummern O36 – O78)

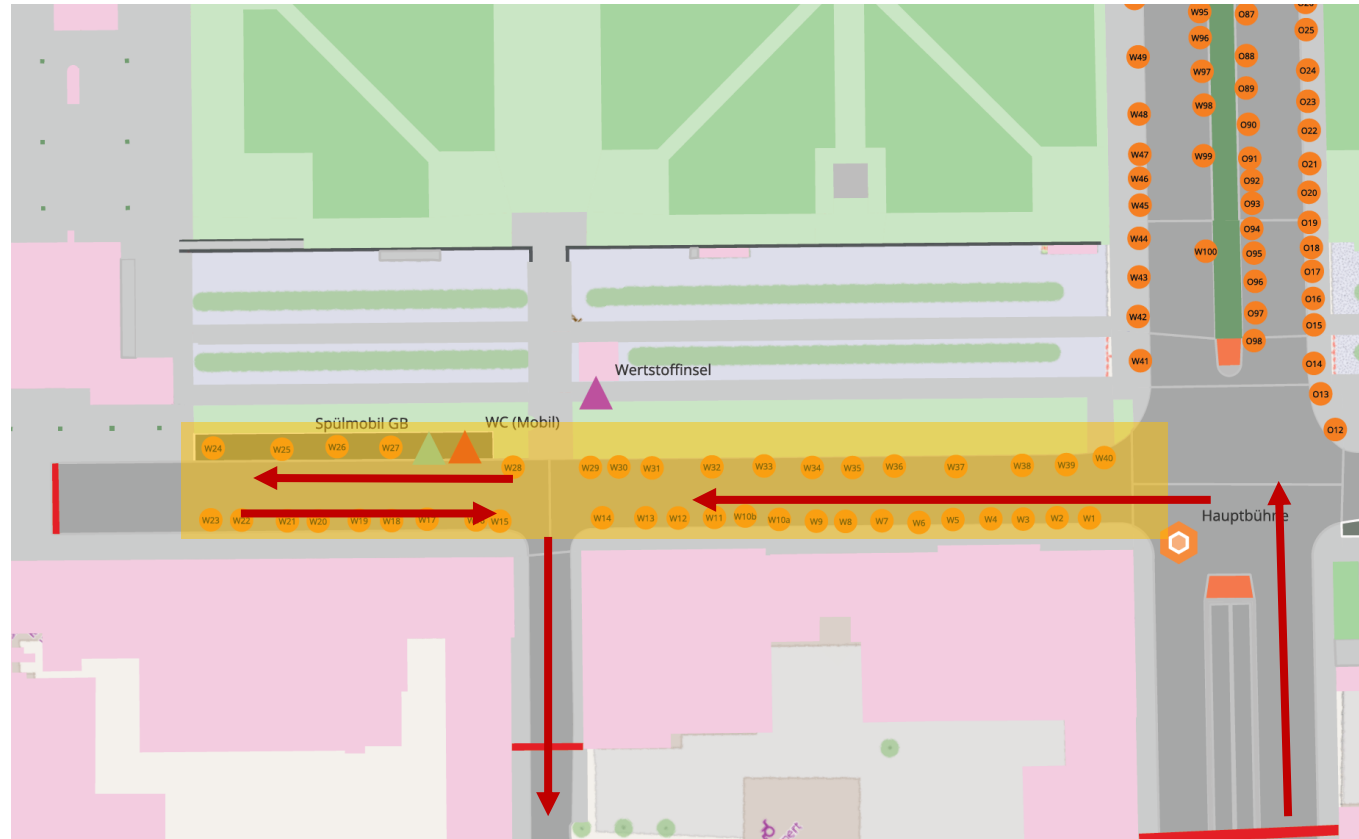


- Einfahrt über Du-Ry-Straße
- Je nach Standnummer auf Theatervorplatz oder Vorplatz vor der documenta Halle links oder rechts abbiegen.
- Ausfahrt über Du-Ry-Straße
- Parkplätze: Tiefgarage, RP Kassel Auedamm, Entenanger

Standnummern W1 – W40

Friedrichsplatz – Richtung Café Alex

Aufbau / Abbau: Friedrichsplatz – Richtung Café Alex (Standnummern W1 – W40)



- Einfahrt über Schöne Aussicht, Hugenottenstraße, Frankfurter Straße
- Ausfahrt über Obere Karlsstraße
- Parkplätze: Obere Karlsstraße, Schöne Aussicht, Innenstadt

Standnummern W58a – W87

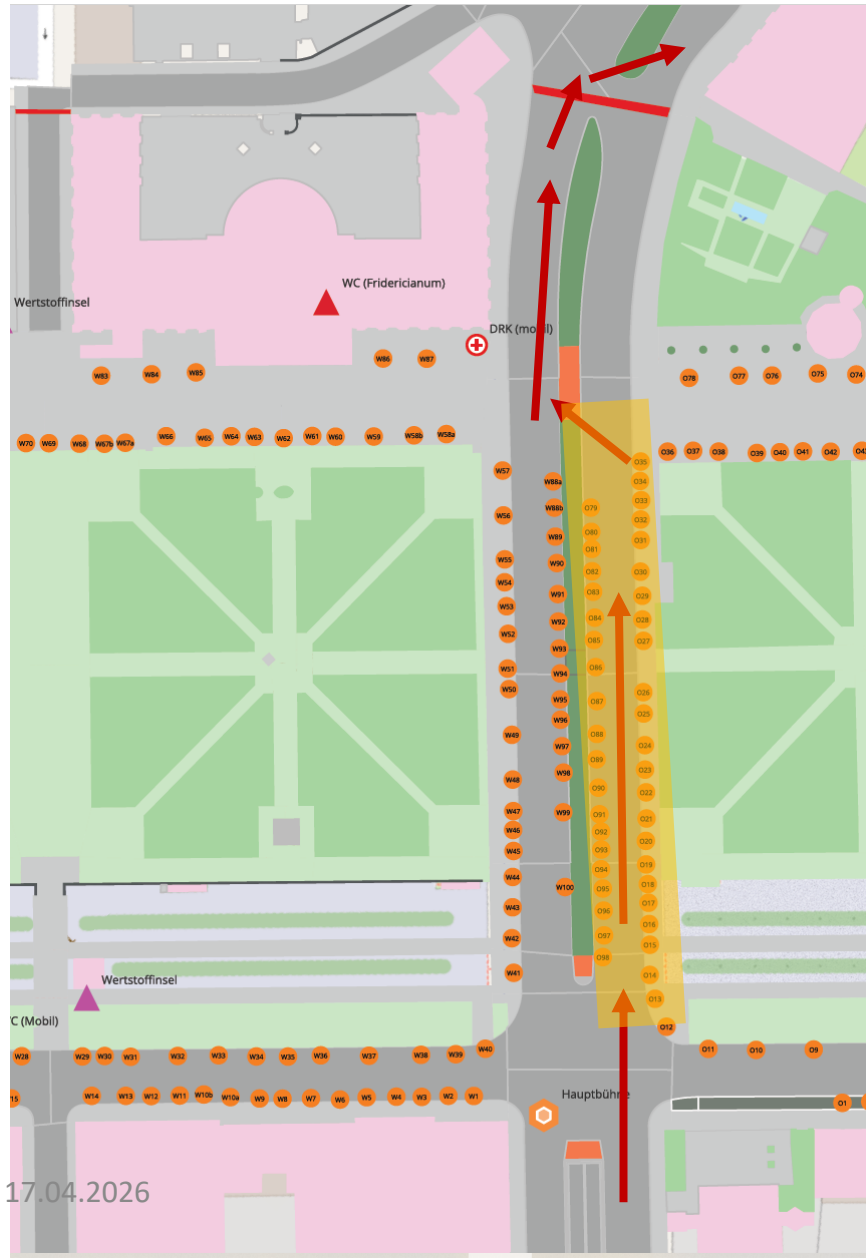
Fridericianum

**Stände mit Aufbauplan ist
NICHT gleich Abbauplan**

Standnummern
012 – 035, 079 – 098

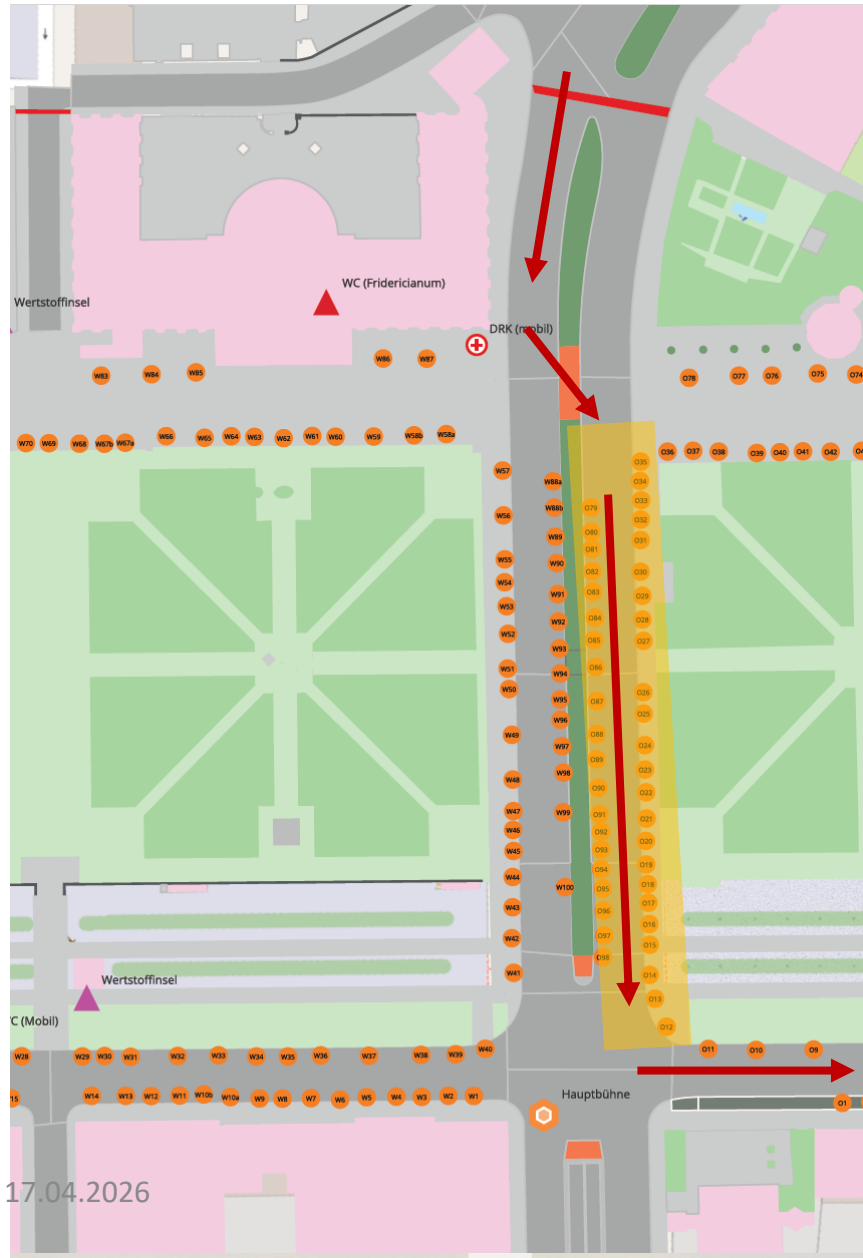
Steinweg Richtung Altmarkt

Aufbau: Steinweg Richtung Altmarkt (Standnummern O12 – O35, O79 – O98)



- Einfahrt über Schöne Aussicht, Hugenottenstraße, Frankfurter Straße
- Aufbau auf dem Steinweg
- Ausfahrt über Steinweg
- **ACHTUNG:** Kreuzung über Ampelanlage Fridericianum, dann weiter auf Steinweg entgegen dem Verkehr. Hier bitte auf der rechten Fahrspur halten. Wechsel auf Steinweg Richtung Altmarkt in Fahrtrichtung auf Höhe Oberste Gasse.
- Parkplätze: Tiefgarage, RP Kassel, Entenanger

Abbau: Steinweg Richtung Altmarkt (Standnummern O12 – O35, O79 – O98)

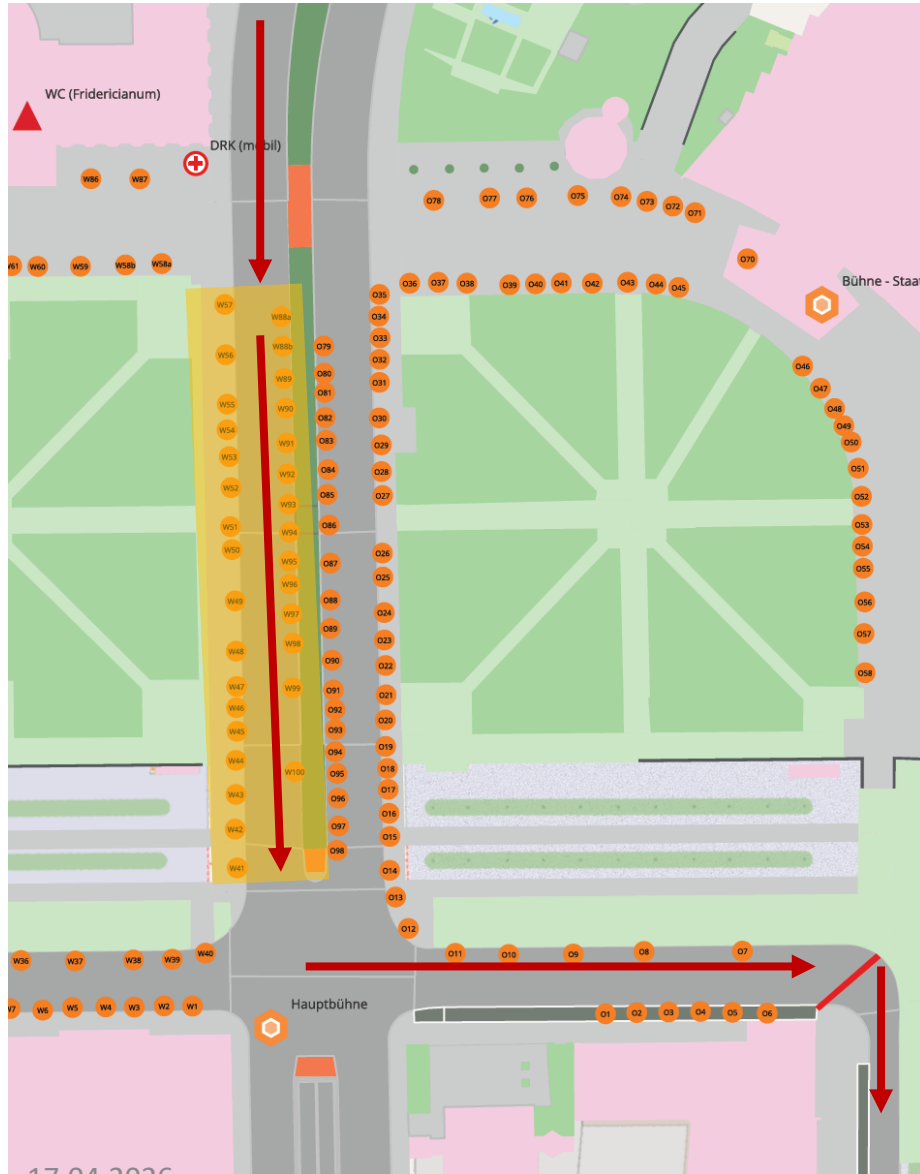


- Einfahrt über Steinweg vom Altmarkt kommend
- Ausfahrt über Schöne Aussicht
- **ACHTUNG:** Kreuzung über Ampelanlage Fridericianum

**Standnummern
W41 – W57, W88 – W100**

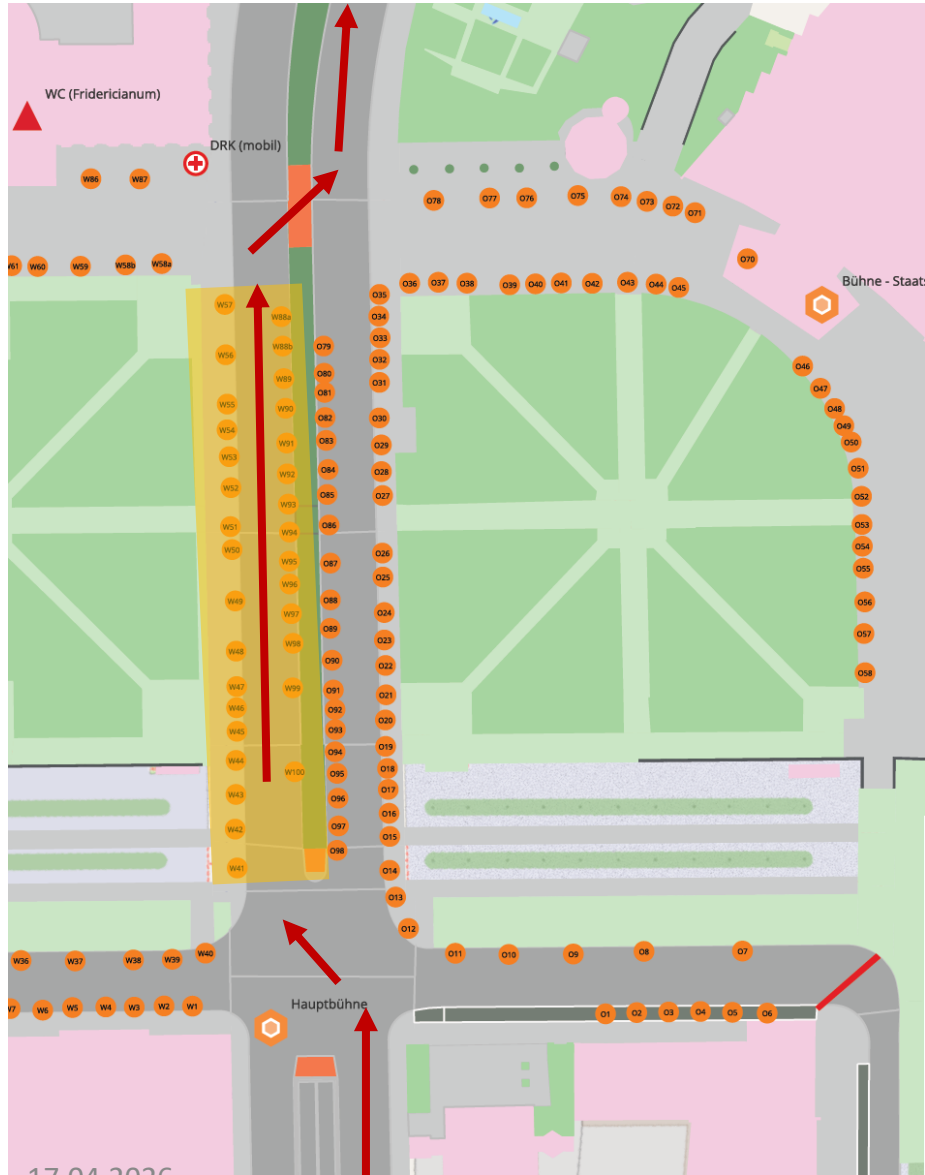
**Steinweg Richtung Frankfurter
Straße**

Aufbau: Steinweg Richtung Frankfurter Straße (Standnummern W41 – W57, W88 – W100)



- Einfahrt Steinweg vom Altmarkt kommend
- Aufbau auf dem Steinweg
- Links abbiegen auf Friedrichsplatz (vor AOK)
- Ausfahrt über Schöne Aussicht
- Parkplätze: Schöne Aussicht, Obere Karlsstraße

Abbau: Steinweg Richtung Frankfurter Straße (Standnummern W41 – W57, W88 – W100)



- Einfahrt über Schöne Aussicht, Hugenottenstraße, Frankfurter Straße
- **ACHTUNG:** Kreuzung über Ampelanlage Fridericianum, dann weiter auf Steinweg
- Ausfahrt über Steinweg Richtung Altmarkt